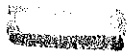


ASSESSORATO DELLA DIFESA DELL'AMBIENTE  
ISPettorato RIPARTIMENTALE DELLE FORESTE  
NUORO

COMUNE DI  
**ISILI**

COROGRAFIA 1:25.000

LEGENDA



CONFINE DEL TERRITORIO COMUNALE



CONFINE DELLA ZONA DA VINCOLARE IN BASE  
AL R.D.L. 30.12.1923 N.3267

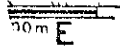
ZONA VINCOLATA IN BASE AL R.D.L. 30.12.1923 N.3267

ZONA VINCOLATA IN BASE ALLA LEGGE 25.7.1952 N.991 art.18

ZONA ESENTA DA VINCOLO

Dr. Antonello Mele

*Antonello Mele*



COMUNE DI ISILI

Il sottoscritto Segretario Comunale, del Comune di Isili, certifica che la presente cartografia è stata affissa e pubblicata all'Albo Pretorio di questo Comune dal 7/2/1983 al 21/2/1983.-

ISILI, li 28/2/1983




IL SEGRETARIO COMUNALE  
(Dott.ssa Claudia Graziano)

*Claudia Graziano*

VISTO: IL SINDACO  
(Antonio Anedda)

*Antonio Anedda*

tz/



- ferrovia a due o più binari  
double or multiple track railroad
- ferrovia ad un binario  
single track railroad
- ferrovia in costruzione  
railroad under construction
- ferrovia in disarmo  
abandoned railroad
- traversamenti  
crossings
- ferrovia a due binari  
double track railroad
- ferrovia ad un binario  
single track railroad
- ferrovia in costruzione  
railroad under construction
- cablevia, funicolare  
cablecar line, funicular
- cablevia stabile  
sterial cableway
- cablevia e seggiovia  
passenger cableway, chair lift
- funivia e funivia  
cable tow, chair tow
- funivia e pista da sci  
cable tow, ski track

vinchia  
mnce

Comune  
Commune

Strade utilizzabili in tutte le stagioni  
All weather roads

Strade pienamente utilizzabili solo nella  
buona stagione - fair weather roads

Ponti:  
Bridges